


Документ подписан простой электронной подписью  
Информация о владельце:  
ФИО: Максимович Дина Мратовна  
Должность: директор Института ветеринарной медицины  
Дата подписания: 04.12.2024 16:33:39  
Уникальный программный ключ:  
665a8aa1f254b0cbf5ca990184421e00ab13b7ac

МИНИСТЕРСТВО СЕЛЬСКОГО ХОЗЯЙСТВА РОССИЙСКОЙ ФЕДЕРАЦИИ  
ФЕДЕРАЛЬНОЕ ГОСУДАРСТВЕННОЕ БЮДЖЕТНОЕ ОБРАЗОВАТЕЛЬНОЕ  
УЧРЕЖДЕНИЕ ВЫСШЕГО ОБРАЗОВАНИЯ  
«ЮЖНО-УРАЛЬСКИЙ ГОСУДАРСТВЕННЫЙ АГРАРНЫЙ УНИВЕРСИТЕТ»



СОГЛАСОВАНО:

Зам. директора по учебной работе (СПО)

  
Вахмянина С.А.  
«28» мая 2024 г.

УТВЕРЖДАЮ:

Директор Института  
ветеринарной медицины

  
  
Максимович Д.М.  
«29» мая 2024 г.

**РАБОЧАЯ ПРОГРАММА ДИСЦИПЛИНЫ**

**ОД.05 ГЕОГРАФИЯ**

общеобразовательного учебного цикла  
технологического профиля  
программы подготовки специалистов среднего звена  
по специальности

35.02.08 Электротехнические системы в агропромышленном комплексе (АПК)  
базовая подготовка  
форма обучения очная

Троицк

2024

Рабочая программа разработана в соответствии с требованиями Федерального государственного образовательного стандарта среднего общего образования, утвержденного приказом Министерства образования и науки РФ от 17.05.2012г. № 413 (ред. приказа Министерства просвещения РФ от 12.08.2022г. №732) и Федеральной образовательной программы среднего общего образования (приказ Министерства просвещения РФ от 23.11.2022 г. №1014).

Содержание программы дисциплины реализуется в процессе освоения обучающимися программы подготовки специалистов среднего звена по специальности 35.02.08 Электротехнические системы в агропромышленном комплексе (АПК).

**РАССМОТРЕНА:**

Предметно-цикловой методической комиссией Общих математических и естественнонаучных дисциплин при кафедрах: Естественнонаучных дисциплин; Биологии, экологии, генетики и разведения животных

Протокол №5 от «22» 05 2024 г.

Председатель

 Д.Н. Карташов

Составитель: Лушникова Н.А., преподаватель ФГБОУ ВО Южно-Уральский ГАУ

Рецензент:

Чернышова Л.В., доцент кафедры Биологии, экологии, генетики и разведения животных ФГБОУ ВО Южно-Уральский ГАУ

Директор Научной библиотеки



 И.В. Шатрова

## СОДЕРЖАНИЕ

1. ОБЩАЯ ХАРАКТЕРИСТИКА РАБОЧЕЙ ПРОГРАММЫ ДИСЦИПЛИНЫ	стр. 4
2. СТРУКТУРА И СОДЕРЖАНИЕ ДИСЦИПЛИНЫ	7
3. УСЛОВИЯ РЕАЛИЗАЦИИ ПРОГРАММЫ ДИСЦИПЛИНЫ	15
4. КОНТРОЛЬ И ОЦЕНКА РЕЗУЛЬТАТОВ ОСВОЕНИЯ ДИСЦИПЛИНЫ	16

# 1. ОБЩАЯ ХАРАКТЕРИСТИКА РАБОЧЕЙ ПРОГРАММЫ ДИСЦИПЛИНЫ

## ОД.05 География

### 1.1. Место дисциплины в структуре основной образовательной программы:

Дисциплина «ОД.05 География» является обязательной частью общеобразовательного цикла основной образовательной программы в соответствии с ФГОС по специальности СПО 35.02.08 Электротехнические системы в агропромышленном комплексе (АПК).

Особое значение дисциплина имеет при формировании и развитии ЛР1, ЛР2, ЛР3, ЛР4, ЛР5, ЛР6, ЛР7, ЛР8, ЛР9, ЛР10, ЛР11, ЛР12.

### 1.2. Цель и планируемые результаты освоения дисциплины:

В рамках программы дисциплины обучающимися осваиваются умения и знания:

#### • *личностные:*

- сформированность ответственного отношения к обучению; готовность и способность студентов к саморазвитию и самообразованию на основе мотивации к обучению и познанию;
- сформированность целостного мировоззрения, соответствующего современному уровню развития географической науки и общественной практики;
- сформированность основ саморазвития и самовоспитания в соответствии с общечеловеческими ценностями и идеалами гражданского общества; готовность и способность к самостоятельной, творческой и ответственной деятельности;
- сформированность экологического мышления, понимания влияния социально-экономических процессов на состояние природной и социальной среды; приобретение опыта эколого-направленной деятельности;
- сформированность коммуникативной компетентности в общении и сотрудничестве со сверстниками и взрослыми в образовательной, общественно полезной, учебно-исследовательской, творческой и других видах деятельности;
- умение ясно, точно, грамотно излагать свои мысли в устной и письменной речи, понимать смысл поставленной задачи, выстраивать аргументацию, приводить аргументы и контраргументы;
- критичность мышления, владение первичными навыками анализа и критичной оценки получаемой информации;
- креативность мышления, инициативность и находчивость;

#### • *метапредметные:*

- владение навыками познавательной, учебно-исследовательской и проектной деятельности, а также навыками разрешения проблем; готовность и способность к самостоятельному поиску методов решения практических задач, применению различных методов познания;
- умение ориентироваться в различных источниках географической информации, критически оценивать и интерпретировать информацию, получаемую из различных источников;
- умение самостоятельно оценивать и принимать решения, определяющие стратегию поведения, с учетом гражданских и нравственных ценностей;
- осознанное владение логическими действиями определения понятий, обобщения, установления аналогий, классификации на основе самостоятельного выбора оснований и критериев;
- умение устанавливать причинно-следственные связи, строить рассуждение, умозаключение (индуктивное, дедуктивное и по аналогии) и делать аргументированные выводы;
- представление о необходимости овладения географическими знаниями с целью формирования адекватного понимания особенностей развития современного мира;
- понимание места и роли географии в системе наук; представление об обширных междисциплинарных связях географии;

#### • *предметные:*

- владение представлениями о современной географической науке, ее участии в решении важнейших проблем человечества;

-владение географическим мышлением для определения географических аспектов природных, социально-экономических и экологических процессов и проблем;

-сформированность системы комплексных социально ориентированных географических знаний о закономерностях развития природы, размещения населения и хозяйства, динамике и территориальных особенностях процессов, протекающих в географическом пространстве;

-владение умениями проведения наблюдений за отдельными географическими объектами, процессами и явлениями, их изменениями в результате природных и антропогенных воздействий;

-владение умениями использовать карты разного содержания для выявления закономерностей и тенденций, получения нового географического знания о природных социально-экономических и экологических процессах и явлениях;

-владение умениями географического анализа и интерпретации разнообразной информации;

-владение умениями применять географические знания для объяснения и оценки разнообразных явлений и процессов, самостоятельного оценивания уровня безопасности окружающей среды, адаптации к изменению ее условий;

-сформированность представлений и знаний об основных проблемах взаимодействия природы и общества, о природных и социально-экономических аспектах экологических проблем.

**• личностные результаты воспитания:**

**ЛР 1** - Осознающий себя гражданином и защитником великой страны;

**ЛР 2**-Проявляющий активную гражданскую позицию, демонстрирующий приверженность принципам честности, порядочности, открытости, экономически активный и участвующий в студенческом и территориальном самоуправлении, в том числе на условиях добровольчества, продуктивно взаимодействующий и участвующий в деятельности общественных организаций;

**ЛР 3**-Соблюдающий нормы правопорядка, следующий идеалам гражданского общества, обеспечения безопасности, прав и свобод граждан России. Лояльный к установкам и проявлениям представителей субкультур, отличающий их от групп с деструктивным и девиантным поведением. Демонстрирующий неприятие и предупреждающий социально опасное поведение окружающих;

**ЛР 4**- Проявляющий и демонстрирующий уважение к людям труда, осознающий ценность собственного труда. Стремящийся к формированию в сетевой среде лично и профессионального конструктивного «цифрового следа»;

**ЛР 5**- Демонстрирующий приверженность к родной культуре, исторической памяти на основе любви к Родине, родному народу, малой родине, принятию традиционных ценностей многонационального народа России;

**ЛР 6**- Проявляющий уважение к людям старшего поколения и готовность к участию в социальной поддержке и волонтерских движениях;

**ЛР 7**- Осознающий приоритетную ценность личности человека; уважающий собственную и чужую уникальность в различных ситуациях, во всех формах и видах деятельности;

**ЛР 8**-Проявляющий и демонстрирующий уважение к представителям различных этнокультурных, социальных, конфессиональных и иных групп. Сопричастный к сохранению, преумножению и трансляции культурных традиций и ценностей многонационального российского государства;

**ЛР 9**-Соблюдающий и пропагандирующий правила здорового и безопасного образа жизни, спорта; предупреждающий либо преодолевающий зависимости от алкоголя, табака, психоактивных веществ, азартных игр и т.д. Сохраняющий психологическую устойчивость в ситуативно сложных или стремительно меняющихся ситуациях;

**ЛР 10**- Заботящийся о защите окружающей среды, собственной и чужой безопасности, в том числе цифровой;

**ЛР 11**- Проявляющий уважение к эстетическим ценностям, обладающий основами эстетической культуры;

**ЛР 12-**Принимающий семейные ценности, готовый к созданию семьи и воспитанию детей; демонстрирующий неприятие насилия в семье, ухода от родительской ответственности, отказа от отношений со своими детьми и их финансового содержания.

**1.3. Количество часов на освоение дисциплины:**

максимальной учебной нагрузки обучающегося 72 часа, в том числе:  
обязательной аудиторной учебной нагрузки обучающегося 66 часов;  
самостоятельной работы обучающегося 6 часов;  
консультации – не предусмотрено.

## 2. СТРУКТУРА И СОДЕРЖАНИЕ ДИСЦИПЛИНЫ

### 2.1. Объем дисциплины и виды учебной работы

<b>Вид учебной работы</b>	<b>Объем часов</b>	<b>в т.ч. в форме практической подготовки</b>
<b>Объем образовательной программы дисциплины</b>	72	20
в том числе:		
теоретическое обучение	46	-
лабораторные работы (если предусмотрено)	не предусмотрено	-
практические занятия (если предусмотрено)	20	20
семинарские занятия (если предусмотрено)	не предусмотрено	-
контрольная работа (если предусмотрено)	не предусмотрено	-
курсовая работа (проект) (если предусмотрено для специальностей)	не предусмотрено	-
самостоятельная работа обучающихся	6	-
<b>Консультации</b>	не предусмотрено	-
<b>Промежуточная аттестация</b> в форме дифференцированного зачета		

## 2.2. Тематический план и содержание дисциплины

## ОД.05 География

Наименование разделов и тем	Содержание учебного материала и формы организации деятельности обучающихся	Объем в часах	Коды компетенций и личностных результатов, формированию которых способствует элемент программы
1	2	3	4
Раздел 1. Общая характеристика мира		42	ЛР1-ЛР12
Тема 1.1. Современная политическая карта мира	<p><b>Содержание учебного материала</b></p> <p><b>1</b> <b>Политическая карта мира.</b> Исторические этапы ее формирования и современные особенности. Субъекты политической карты мира. Суверенные государства и самоуправляющиеся государственные образования. Группировка стран по площади территории и численности населения. Формы правления, типы государственного устройства и формы государственного режима.</p> <p><b>2</b> <b>Типология стран по уровню социально-экономического развития.</b> Условия и особенности социально-экономического развития развитых и развивающихся стран и их типы. Понятие о политической географии. Влияние международных отношений на политическую карту мира. Региональные и локальные конфликты.</p> <p><b>3</b> <b>Практическое занятие № 1 «Ознакомление с политической картой мира»</b></p> <p>Лабораторные занятия</p> <p>Контрольные работы</p> <p>Самостоятельная работа обучающихся: составление сравнительной таблицы «Основные политические и военные союзы в современном мире».</p>	2	
Тема 1.2.	Содержание учебного материала		



<b>География мировых природных ресурсов</b>	<b>4</b>	<b>Мировые природные ресурсы. Ресурсообеспеченность. Классификация видов природных ресурсов</b> (минеральные, земельные, водные, биологические, агроклиматические и т.д.). Размещение различных видов природных ресурсов на территории мировой суши. Ресурсы Мирового океана. Территориальные сочетания природных ресурсов. Природно-ресурсный потенциал.	2	
	<b>5</b>	<b>Практическое занятие № 2 «Оценка ресурсообеспеченности отдельных стран (регионов) мира»</b>	2	
	<b>6</b>	<b>Практическое занятие № 3 «Выявление и обозначение регионов с неблагоприятной экологической ситуацией»</b>	2	
	Лабораторные занятия		-	
	Контрольные работы		-	
	Самостоятельная работа обучающихся: составление схемы «Рациональное использование ресурсов и охрана окружающей среды».		2	
<b>Тема 1.3. География населения мира</b>	<b>Содержание учебного материала</b>			
	<b>7</b>	<b>Современная демографическая ситуация.</b> Численность населения мира и ее динамика. Наиболее населенные регионы и страны мира. Воспроизводство населения и его типы. Демографическая политика. Качество жизни населения. Территориальные различия в средней продолжительности жизни населения, обеспеченности чистой питьевой водой, уровне заболеваемости, младенческой смертности и грамотности населения. Индекс человеческого развития. Современная структура населения. Половозрастная структура населения. Расовый, этнолингвистический и религиозный состав населения мира. Социальная структура общества.	2	
	<b>8</b>	<b>Занятость населения. Размещение населения.</b> Экономически активное и самодеятельное население. Качество рабочей силы в различных странах мира. Особенности размещения населения в регионах и странах мира. Миграции населения, их основные причины и направления. Урбанизация. Масштабы и темпы урбанизации в различных регионах и странах мира «Ложная» урбанизация, субурбанизация, урбанизация.	2	
	<b>9</b>	<b>Практическое занятие № 4 «Анализ особенностей населения в различных странах и регионах мира (особенности демографической ситуации, расселения, сравнительная оценка качества жизни населения, сравнительная оценка культурных традиций народов)»</b>	2	
Лабораторные занятия		-		

	Контрольные работы	-	
	Самостоятельная работа обучающихся составление кроссворда города-миллионеры, «сверхгорода» и мегалополисы.	2	
<b>Тема 1.4. Мировое хозяйство</b>	<b>Содержание учебного материала</b>		
	<b>10</b> <b>Современные особенности развития мирового хозяйства.</b> Мировая экономика, исторические этапы ее развития. Международное географическое разделение труда. Международная специализация и кооперирование. Научно-технический прогресс и его современные особенности. Современные особенности развития мирового хозяйства. Социально-экономические модели стран. Интернационализация производства и глобализация мировой экономики. Региональная интеграция. Основные показатели, характеризующие место и роль стран в мировой экономике.	2	
	<b>11</b> <b>География основных отраслей мирового хозяйства.</b> Топливо-энергетический комплекс мира. Электроэнергетика мира. Топливный баланс мира. Рост производства различных видов топлива. Газовая, нефтяная, угольная промышленность мира. Альтернативные источники энергии. Географические особенности развития мировой электроэнергетики.	2	
	<b>12</b> <b>Машиностроение. Отраслевая структура машиностроения.</b> Развитие отраслей машиностроения в мире. Главные центры машиностроения.	2	
	<b>13</b> <b>Транспортный комплекс.</b> Транспортный комплекс и его современная структура. Грузо- и пассажирооборот транспорта. Географические особенности развития различных видов мирового транспорта. Крупнейшие мировые морские торговые порты и аэропорты.	2	
	<b>14</b> <b>Химическая промышленность. Лесная (лесоперерабатывающая) и лёгкая промышленность.</b> Географические особенности развития химической, лесной и лёгкой промышленности.	2	
	<b>15</b> <b>Сельское хозяйство.</b> Сельское хозяйство и его экономические особенности. Интенсивное и экстенсивное сельскохозяйственное производство. «Зеленая революция» и ее основные направления. Агропромышленный комплекс. География мирового растениеводства и животноводства.	2	
	<b>16</b> <b>Практическое занятие № 5 «Определение хозяйственной специализации стран и регионов мира»</b>	2	
<b>17</b> <b>Практическое занятие № 6 «Составление экономико-географической характеристики профильной отрасли»</b>	2		

	<b>18</b>	<b>Практическое занятие № 7 «Определение и обозначение стран-экспортеров основных видов промышленной и сельскохозяйственной продукции, видов сырья, районов международного туризма и отдыха»</b>	2	
		Лабораторные занятия	-	
		Контрольные работы	-	
		Самостоятельная работа обучающихся	-	
<b>Раздел 2. Региональная характеристика мира</b>			<b>28</b>	ЛР1-ЛР12
<b>Тема 2.1. Зарубежная Европа</b>	<b>Содержание учебного материала</b>			
	<b>19</b>	<b>Место и роль Зарубежной Европы в мире.</b> Особенности географического положения региона. История формирования его политической карты. Характеристика природно-ресурсного потенциала. Особенности населения <b>Хозяйство стран Зарубежной Европы. Сельское хозяйство. Транспорт. Туризм.</b> Особенности отраслевого состава промышленности. Особенности развития сельского хозяйства Зарубежной Европы. Уровень развития транспорта и туризма в Европе.	2	
	<b>20</b>	<b>Германия и Великобритания как ведущие страны Зарубежной Европы.</b> Условия их формирования и развития. Особенности политической системы. Природно-ресурсный потенциал, население, ведущие отрасли хозяйства и их территориальная структура	2	
	<b>21</b>	<b>Практическое занятие № 8 «Характеристика особенностей природы, населения и хозяйства европейской страны»</b>	2	
		Лабораторные занятия	-	
		Контрольные работы	-	
		Самостоятельная работа обучающихся	-	
<b>Тема 2.2. Зарубежная Азия</b>	<b>Содержание учебного материала</b>			
	<b>22</b>	<b>Место и роль Зарубежной Азии в мире.</b> Особенности географического положения региона. История формирования его политической карты. «Горячие точки» современной зарубежной Азии. Характерные черты природно-ресурсного потенциала, населения и хозяйства регионов зарубежной Азии.	2	
	<b>23</b>	<b>Япония, Китай, Индия и страны Персидского залива как ведущие страны Зарубежной Азии.</b> Условия их формирования и развития. Особенности политической системы. Природно-ресурсный потенциал, население, ведущие отрасли хозяйства и их территориальная структура.	2	

	Лабораторные занятия	-	
	Контрольные работы	-	
	Самостоятельная работа обучающихся	-	
<b>Тема 2.3. Африка</b>	<b>Содержание учебного материала</b>		
	<b>24 Место и роль Африки в мире.</b> Особенности географического положения региона. История формирования его политической карты. Характерные черты природно-ресурсного потенциала и особенности населения Африки. <b>Хозяйство стран Африки.</b> Особенности хозяйства стран Африки. Особенности развития субрегионов Африки. Экономическая отсталость материка и пути ее преодоления.	2	
	Лабораторные занятия	-	
	Практические занятия	-	
	Контрольные работы	-	
	Самостоятельная работа обучающихся	-	
<b>Тема 2.4. Америка</b>	<b>Содержание учебного материала</b>		
	<b>25 Место и роль Северной Америки в мире.</b> Особенности географического положения региона. История формирования его политической карты. Характерные черты природно-ресурсного потенциала, населения и хозяйства.	2	
	<b>26 США. Природные ресурсы, население и хозяйство США.</b> Условия их формирования и развития. Особенности политической системы. Население США. Ведущие отрасли хозяйства и экономические районы США	2	
	<b>27 Канада. Природные ресурсы и хозяйство Канады.</b> Условия их формирования и развития. Особенности политической системы. Население Канады. Ведущие отрасли хозяйства и экономические районы Канады	2	
	<b>28 Место и роль Латинской Америки в мире.</b> Особенности географического положения региона. История формирования его политической карты. Население Латинской Америки Хозяйство стран Латинской Америки. Отрасли международной специализации. Территориальная структура хозяйства. Интеграционные группировки Бразилия и Мексика как ведущие страны Латинской Америки. Условия их формирования и развития. Особенности политической системы. Природно-ресурсный потенциал, население, ведущие отрасли хозяйства и их территориальная структура.	2	
	<b>29 Практическое занятие № 9 «Составление сравнительной экономико-географической характеристики двух стран Северной и Латинской Америки»</b>	2	

	Лабораторные занятия	-	
	Контрольные работы	-	
	Самостоятельная работа обучающихся	-	
<b>Тема 2.5. Австралия и Океания</b>	<b>Содержание учебного материала</b>		
	<b>30 Место и роль Австралии и Океании в мире.</b> Особенности географического положения региона. История формирования его политической карты. Особенности природно-ресурсного потенциала, населения и хозяйства. Отраслевая и территориальная структура хозяйства Австралии и Новой Зеландии.	2	
	Практические занятия	-	
	Лабораторные занятия	-	
	Контрольные работы	-	
	Самостоятельная работа обучающихся	-	
<b>Тема 2.6. Россия в современном мире</b>	<b>Содержание учебного материала</b>		
	<b>31 Россия на политической карте мира.</b> Изменение географического, геополитического и геоэкономического положения России на рубеже XX — XXI веков. Место России в мировом хозяйстве, ее участие в международной торговле товарами и других формах внешнеэкономических связей. Особенности территориальной структуры хозяйства. География отраслей международной специализации РФ.	2	
	<b>32 Практическое занятие № 10 «Оценка современного геополитического и геоэкономического положения России. Определение роли России и ее отдельных регионов в международном географическом разделении труда»</b>	2	
	Лабораторные занятия	-	
	Контрольные работы	-	
	Самостоятельная работа обучающихся	-	
<b>Раздел 3. Глобальные проблемы человечества</b>		<b>2</b>	ЛР1-ЛР12
<b>Тема 3.1. Классификация глобальных проблем. Глобальные прогнозы, гипотезы</b>	<b>Содержание учебного материала</b>		
	<b>33 Глобальные проблемы человечества. Глобальные процессы.</b> Континентальные, региональные, зональные, локальные проявления глобальных процессов. Понятие о глобальных проблемах современности — естественно-научных и общественных. Сырьевая, энергетическая, демографическая, продовольственная и экологическая проблемы как особо приоритетные, возможные пути их решения. Проблема	2	

<b>и проекты</b>	преодоления отсталости развивающихся стран. Роль географии в решении глобальных проблем человечества.		
	Практические занятия	-	
	Лабораторные занятия	-	
	Контрольные работы	-	
	Самостоятельная работа обучающихся	-	
Тематика курсовой работы (проекта) <i>(если предусмотрены)</i>		-	
Самостоятельная работа обучающихся над курсовой (проектом) <i>(если предусмотрены)</i>		-	
Промежуточная аттестация в форме дифференцированного зачета			
		<b>Всего:</b>	<b>72</b>

### 3. УСЛОВИЯ РЕАЛИЗАЦИИ ПРОГРАММЫ ДИСЦИПЛИНЫ

**3.1.** Для реализации программы дисциплины предусмотрены следующие специальные помещения:

кабинет Географии (аудитория № 34); оснащенный оборудованием:

«Политическая карта мира»,

карта «Животный и растительный мир».

Технические средства обучения:

Мультимедийный комплекс:

- ноутбук ACER AS; 5732ZG-443G25Mi15,6” WXGA ACB\Cam\$;

- видеопроектор ACER incorporated X113, Model PSV1301;

- проекционный экран.

#### **3.2. Информационное обеспечение реализации программы**

##### **3.2.1. Основные источники:**

1.1 Калущков, Владимир Николаевич. География России: учебник и практикум для спо / В. Н. Калущков. — 3-е изд., испр. и доп. — Москва: Юрайт, 2023 — 305 с. — (Профессиональное образование). — URL: <https://urait.ru/bcode/530513> — Режим доступа: Электронно-библиотечная система Юрайт, для авториз. пользователей. — <URL:<https://urait.ru/read/530513>>. — Текст : электронный.

1.2 Симагин, Юрий Алексеевич. Экономическая география и регионалистика: учебник для спо / Ю. А. Симагин, А. В. Обыграйкин ; под редакцией Ю. А. Симагина. — 3-е изд., пер. и доп. — Москва: Юрайт, 2023 — 487 с. — (Профессиональное образование). — URL: <https://urait.ru/bcode/512211> — Режим доступа: Электронно-библиотечная система Юрайт, для авториз. пользователей. — <URL:<https://urait.ru/read/512211>>. — Текст : электронный.

##### **3.2.2. Дополнительные источники:**

1.1 Вишняков, Яков Дмитриевич. Экономическая география: учебник и практикум для спо / Я. Д. Вишняков [и др.] ; под общей редакцией Я. Д. Вишнякова. — Москва: Юрайт, 2023 — 595 с. — (Профессиональное образование). — URL: <https://urait.ru/bcode/531378> — Режим доступа: Электронно-библиотечная система Юрайт, для авториз. пользователей. — <URL:<https://urait.ru/read/531378>>. — Текст : электронный.

1.2 Коломиец, Андрей Валерьевич. География для колледжей: учебник и практикум для спо / А. В. Коломиец [и др.] ; под редакцией А. В. Коломийца, А. А. Сафонова. — 3-е изд., пер. и доп. — Москва: Юрайт, 2023 — 362 с. — (Профессиональное образование). — URL: <https://urait.ru/bcode/530520> — Режим доступа: Электронно-библиотечная система Юрайт, для авториз. пользователей. — <URL:<https://urait.ru/read/530520>>. — Текст : электронный.

##### **3.2.3. Перечень информационных технологий, используемых при осуществлении образовательного процесса по дисциплине, включая перечень программного обеспечения и информационных справочных систем**

1. Электронно-библиотечная система издательства «Лань» [Электронный ресурс]. – Санкт-Петербург, 2020. – Режим доступа: <http://e.lanbook.com/>.

2. Электронно-библиотечная система «Университетская библиотека онлайн [Электронный ресурс]. – Москва, 2020. – Режим доступа: [www.biblio-online.ru](http://www.biblio-online.ru)

3. Электронно-библиотечная система «ЭБС ЮРАЙТ [Электронный ресурс] : офиц. сайт. – 2020. – Режим доступа: [www.biblio-online.ru](http://www.biblio-online.ru) <https://urait.ru/>

#### 4. КОНТРОЛЬ И ОЦЕНКА РЕЗУЛЬТАТОВ ОСВОЕНИЯ ДИСЦИПЛИНЫ

Результаты обучения	Критерии оценки	Методы оценки
<p><b>• личностные:</b></p> <ul style="list-style-type: none"> <li>-сформированность ответственного отношения к обучению;</li> <li>-готовность и способность студентов к саморазвитию и самообразованию на основе мотивации к обучению и познанию;</li> <li>-сформированность целостного мировоззрения, соответствующего современному уровню развития географической науки и общественной практики;</li> <li>-сформированность основ саморазвития и самовоспитания в соответствии с общечеловеческими ценностями и идеалами гражданского общества;</li> <li>- готовность и способность к самостоятельной, творческой и ответственной деятельности;</li> <li>-сформированность экологического мышления, понимания влияния социально-экономических процессов на состояние природной и социальной среды; приобретение опыта эколого-направленной деятельности;</li> <li>-сформированность коммуникативной компетентности в общении и сотрудничестве со сверстниками и взрослыми в образовательной, общественно полезной, учебно-исследовательской, творческой и других видах деятельности;</li> <li>-умение ясно, точно, грамотно излагать свои мысли в устной и письменной речи, понимать смысл поставленной задачи, выстраивать аргументацию, приводить аргументы и контраргументы;</li> <li>-критичность мышления, владение первичными навыками анализа и критичной оценки получаемой информации;</li> <li>-креативность мышления, инициативность и находчивость;</li> </ul> <p><b>• метапредметные:</b></p> <ul style="list-style-type: none"> <li>-владение навыками познавательной, учебно-исследовательской и проектной деятельности, а также навыками разрешения проблем;</li> <li>-готовность и способность к самостоятельному поиску методов решения практических задач, применению различных методов познания;</li> <li>-умение ориентироваться в различных источниках географической информации, критически оценивать и интерпретировать информацию, получаемую из различных источников;</li> <li>-умение самостоятельно оценивать и принимать решения, определяющие стратегию поведения, с учетом гражданских и нравственных ценностей;</li> <li>-осознанное владение логическими действиями</li> </ul>	<p>«Отлично» - теоретическое содержание курса освоено полностью, без пробелов, умения сформированы, все предусмотренные программой учебные задания выполнены, качество их выполнения оценено высоко.</p> <p>«Хорошо» - теоретическое содержание курса освоено полностью, без пробелов, некоторые умения сформированы недостаточно, все предусмотренные программой учебные задания выполнены, некоторые виды заданий выполнены с ошибками.</p> <p>«Удовлетворительно» - теоретическое содержание курса освоено частично, но пробелы не носят существенного характера, необходимые умения работы с освоенным материалом в основном сформированы, большинство предусмотренных программой обучения учебных заданий выполнено, некоторые из выполненных заданий содержат ошибки.</p> <p>Оценка выполнения практических работ</p> <p>«Отлично» - теоретическое содержание курса освоено полностью, без пробелов, умения сформированы, все предусмотренные программой учебные задания выполнены, качество их выполнения оценено высоко.</p> <p>«Хорошо» - теоретическое содержание курса освоено полностью, без пробелов, некоторые умения</p>	<ul style="list-style-type: none"> <li>- устный опрос;</li> <li>- фронтальный опрос;</li> <li>- индивидуальный опрос;</li> <li>-проверка сообщения;</li> <li>-проверка таблицы;</li> <li>- тестирование</li> </ul> <ul style="list-style-type: none"> <li>- устный опрос;</li> <li>- фронтальный опрос;</li> <li>- индивидуальный опрос;</li> <li>-проверка сообщения;</li> <li>-проверка таблицы;</li> </ul>



<p>определения понятий, обобщения, установления аналогий, классификации на основе самостоятельного выбора оснований и критериев;</p> <p>-умение устанавливать причинно-следственные связи, строить рассуждение, умозаключение (индуктивное, дедуктивное и по аналогии) и делать аргументированные выводы;</p> <p>-представление о необходимости овладения географическими знаниями с целью формирования адекватного понимания особенностей развития современного мира;</p> <p>-понимание места и роли географии в системе наук; представление об обширных междисциплинарных связях географии;</p> <p>• <b>предметные:</b></p> <p>-владение представлениями о современной географической науке, ее участии в решении важнейших проблем человечества;</p> <p>-владение географическим мышлением для определения географических аспектов природных, социально-экономических и экологических процессов и проблем;</p> <p>-сформированность системы комплексных социально ориентированных географических знаний о закономерностях развития природы, размещения населения и хозяйства, динамике и территориальных особенностях процессов, протекающих в географическом пространстве;</p> <p>-владение умениями проведения наблюдений за отдельными географическими объектами, процессами и явлениями, их изменениями в результате природных и антропогенных воздействий;</p> <p>-владение умениями использовать карты разного содержания для выявления закономерностей и тенденций, получения нового географического знания о природных социально-экономических и экологических процессах и явлениях;</p> <p>-владение умениями географического анализа и интерпретации разнообразной информации;</p> <p>-владение умениями применять географические знания для объяснения и оценки разнообразных явлений и процессов, самостоятельного оценивания уровня безопасности окружающей среды, адаптации к изменению ее условий;</p> <p>-сформированность представлений и знаний об основных проблемах взаимодействия природы и общества, о природных и социально-экономических аспектах экологических проблем.</p>	<p>сформированы недостаточно, все предусмотренные программой учебные задания выполнены, некоторые виды заданий выполнены с ошибками.</p> <p>«Удовлетворительно» - теоретическое содержание курса освоено частично, но пробелы не носят существенного характера, необходимые умения работы с освоенным материалом в основном сформированы, большинство предусмотренных программой обучения учебных заданий выполнено, некоторые из выполненных заданий содержат ошибки.</p>	<p>- тестирование</p> <p>- устный опрос;</p> <p>- фронтальный опрос;</p> <p>- индивидуальный опрос;</p> <p>-проверка сообщения;</p> <p>-проверка таблицы;</p> <p>- тестирование</p> <p>дифференцированный зачет в форме тестирования</p>
---	--	--

